



Standort Fürth



Daten – Fakten





**Referat für Wirtschaft,
Wissenschaft, Stadtentwicklung
und Liegenschaften**

Königsplatz 1
90762 Fürth
Fax: 0911 / 9 74-1064
wirtschaftsreferat@fuerth.de

Horst Müller
Tel.: 0911 / 9 74-1060

Wirtschaftsreferent
Sandra Scholl (Sekretariat)
Tel.: 0911 / 9 74-1061

Amt für Wirtschaft

Königsplatz 1
Fax: 0911 / 9 74-2115
awi@fuerth.de

Irmgard Milek
Tel.: 0911 / 9 74-2110
Amtsleitung

Erich Eidenschink
Tel.: 0911 / 9 74-2112

- └ Existenzgründungsberatung
- └ Standortmarketing
- └ Standortdaten
- └ Firmenbetreuung
- └ Veranstaltungen, Messen
- └ Unternehmenswettwerbe

Sonja Soydan
Tel.: 0911 / 9 74-2116

- └ Firmenbetreuung
- └ Ansiedlungsberatung
- └ Leerflächenmanagement
- └ Vermittlung von Gewerbeflächen und -objekten

Eberhard John
Tel.: 0911 / 9 74-2114

- └ Beratung zu Fördermitteln der EU, des Bundes und Landes
- └ Firmenbetreuung
- └ Ansiedlungsberatung
- └ Vermittlung von Gewerbeflächen und -objekten

Liegenschaftsamt

Königsplatz 1
Fax: 0911 / 9 74-1288
la@fuerth.de

Harald Mönius
Tel.: 0911 / 9 74-1270
Amtsleitung

Immobilienmanagement

Ursula Flurer
Tel.: 0911 / 9 74-1272

- └ Grundstücksan-/verkäufe
- └ Vermietungen und Verpachtungen

Markt- und Veranstaltungsservice

Andre Hollitzer
Tel.: 0911 / 9 74-1278
Thomas Oberndorfer
Tel.: 0911 / 9 74-1277

- └ Märkte, Kirchweihen und Graffiti-markt

Innenstadtbeauftragte

Projektbeauftragte für den Einzelhandel in der Innenstadt
Königsplatz 1
Fax: 0911 / 9 74-1064
einkaufen@fuerth.de

Karin Hackbarth-Herrmann
Tel.: 0911 / 9 74-1065

- └ Betreuung der Einzelhändler
- └ Betreuung der Eigentümer von Einzelhandelsflächen
- └ Vermittlung von Einzelhandelsflächen
- └ Geschäftsstraßenentwicklung
- └ Werbemaßnahmen Innenstadt

**Strukturentwicklung,
Wissenschaft und
Technologietransfer**

Königsplatz 1
Fax: 0911 / 9 74-1064
wissenschaft@fuerth.de

Thomas Dreykorn
Tel.: 0911 / 9 74-1894

- └ Wissenschaft und Hochschulangelegenheiten
- └ Europäische Metropolregion
- └ Geschäftsstelle Forum Wissenschaft
- └ Uferstadt Fürth
- └ Technikum Fürth
- └ Kompetenzinitiative Neue Materialien

Stadtentwicklung

Königsplatz 1
Fax: 0911 / 9 74-1897
ste@fuerth.de

Standortentwicklung/Konversion

Stefan Röhrer
Tel.: 0911 / 9 74-1893
Sachgebietsleitung
Sabine Eichhorn-John
Tel.: 0911 / 9 74-1892

- └ Investitions Großprojekte
- └ Einzelhandels Großprojekte
- └ Ehemalige Bahnflächen
- └ Gewerbepark Süd
- └ Golfpark Fürth
- └ Hardhöhe West

Untere Landesplanung

Armin Röser
Tel.: 0911 / 9 74-1895

- └ Landesentwicklungsprogramm Bayern (LEP)
- └ Raumordnungsverfahren
- └ Regionalplanung
- └ Zentrenkonzept
- └ Thematische Karten

Tourist-Information

Bahnhofplatz 2
Tel.: 0911 / 23 95 87-0
Fax: 0911 / 23 95 87-10
tourist-info@fuerth.de

Eike Söhnlein
Leitung

- └ PR und Marketing
- └ **Lisa Manzke, Gabriele Nägel**
Tel.: 0911 / 23 95 87-11
- └ Touristische Informationen und Zimmervermittlung
- └ **Karin Hirschmann-Schmidt**
Tel.: 0911 / 23 95 87-13
- └ Stadtführungen
- └ **Petra Bauer**
Tel.: 0911 / 23 95 87-14
- └ Pauschalangebote
- └ **Verena Meißner**
Tel.: 0911 / 23 95 87-12
- └ Tagungen, Kongresse, Internet

**Amt für Stadtforschung
und Statistik der Städte
Nürnberg und Fürth**

Unschlittplatz 7a
90403 Nürnberg
Fax: 0911 / 2 31-2844
statistikinfo@stadt.nuernberg.de
Tel.: 0911 / 2 31-2843





Agentur für Arbeit Nürnberg

Richard-Wagner-Platz 5
90443 Nürnberg
Tel.: 01801 / 66 44 66
www.arbeitsagentur.de/nuernberg

Agentur für Arbeit Fürth

Stresemannplatz 5
90763 Fürth
Tel.: 0911 / 20 24-0
fuerth@arbeitsagentur.de

Bayerisches Laserzentrum GmbH (BLZ)

Konrad-Zuse-Straße 2 – 6
91052 Erlangen
Tel.: 09131 / 9 77 90-0
www.blz.org

**Bayern Innovativ
Gesellschaft für Innovation und
Wissenstransfer mbH**

Gewerbemuseumsplatz 2
90403 Nürnberg
Tel.: 0911 / 2 06 71-0
www.bayern-innovativ.de

Bürgermeister- und Presseamt

Wasserstraße 4
90762 Fürth
Tel.: 0911 / 9 74-1211

Bürgerinformation

Hirschenstraße 2
90762 Fürth
Tel.: 0911 / 9 74-1210

**Business Support Center
Nürnberg-Fürth**

Fürther Straße 27
90429 Nürnberg
Tel.: 0911 / 28 70 72 60
www.n-f-excellence.de

**Complex Gewerbehof Fürth
GmbH**

Benno-Strauß-Straße 5
Tel.: 0911 / 9 79 46 61
90763 Fürth
www.complex-fuerth.de

Finanzamt Fürth

Herrnstraße 69
90763 Fürth
Tel.: 0911 / 74 35-0
www.finanzamt.bayern.de/fuerth/

Flughafen Nürnberg GmbH

Flughafenstraße 100
90411 Nürnberg
Tel.: 0911 / 9 37 00
www.airport-nuernberg.de

**Friedrich-Alexander-Universität
Erlangen-Nürnberg**

Schloßplatz 4
91054 Erlangen
Tel.: 09131 / 85-0
www.uni-erlangen.de

**Fraunhofer-Entwicklungszentrum
Röntgentechnik EZRT**

Dr. Mack-Straße 81
90762 Fürth
Tel.: 0911 / 5 80 61-0
www.iis.fraunhofer.de

Gründerinitiative Fürth

c/o Stadt Fürth
Amt für Wirtschaft
Königsplatz 1
90762 Fürth
Tel.: 0911 / 9 74-2112
www.grif.de

**Georg-Simon-Ohm-
Hochschule**

Keßlerplatz 12
90489 Nürnberg
Tel.: 0911 / 58 80-0
www.ohm-hochschule.de

**Handelsverband Bayern –
Der Einzelhandel e. V.
Ortsverband Fürth**

Fürther Freiheit 4
90762 Fürth
Tel.: 0911 / 77 08 83
www.hv-bayern.de

**Handwerkskammer für
Mittelfranken**

Sulzbacher Straße 11 – 15
90489 Nürnberg
Tel.: 0911 / 53 09-0
www.hwk-mittelfranken.de

IHK-Gremium Fürth

Alexanderstraße 15
90762 Fürth
Tel.: 0911 / 77 07 75
www.ihk-nuernberg.de/ihkg-fuerth

**Industrie- und Handelskammer
Nürnberg für Mittelfranken (IHK)**

Hauptmarkt 25/27
90403 Nürnberg
Tel.: 0911 / 13 35-0
www.ihk-nuernberg.de

**Infra Fürth GmbH
(Versorgungsbetrieb)**

Leyher Straße 69
90763 Fürth
Tel.: 0911 / 97 04-4000
www.infra-fuerth.de

**Innovations- und Gründerzentrum
Nürnberg-Fürth-Erlangen (IGZ)**

Am Weichselgarten 7
91058 Erlangen
Tel.: 09131 / 6 91-100
www.igz.de

**Institut für Interdisziplinäre
Innovation**

Keßlerplatz 12
90489 Nürnberg
Tel.: 0911 / 58 80-1333
www.iii.fh-nuernberg.de

**Wissens- und Technologietransfer/
Transferstelle**

Henkestraße 91
91058 Erlangen
Tel.: 09131 / 8 52 58 71
www.uni-erlangen.de/einrichtungen/wtt/

Kreishandwerkerschaft

Fürther Freiheit 6
90762 Fürth
Tel.: 0911 / 74 08 50
www.handwerk-fuerth.com

LfA Förderbank Bayern

Gewerbemuseumsplatz 2
90403 Nürnberg
Tel.: 0911 / 8 10 08-00
www.lfa.de

**Nürnberg Messe GmbH
Messezentrum**

Karl-Schönleben-Straße
90471 Nürnberg
Tel.: 0911 / 86 06-0
www.nuernbergmesse.de

Neue Materialien Fürth GmbH

Dr. Mack-Straße 81
90762 Fürth
Tel.: 0911 / 7 66 72 10
www.nmfgmbh.de

**Regierung von Mittelfranken
Wirtschaftsabteilung**

Promenade 27
91522 Ansbach
Tel.: 0981 / 53-0
www.regierung.mittelfranken.bayern.de

Touristinformation Fürth

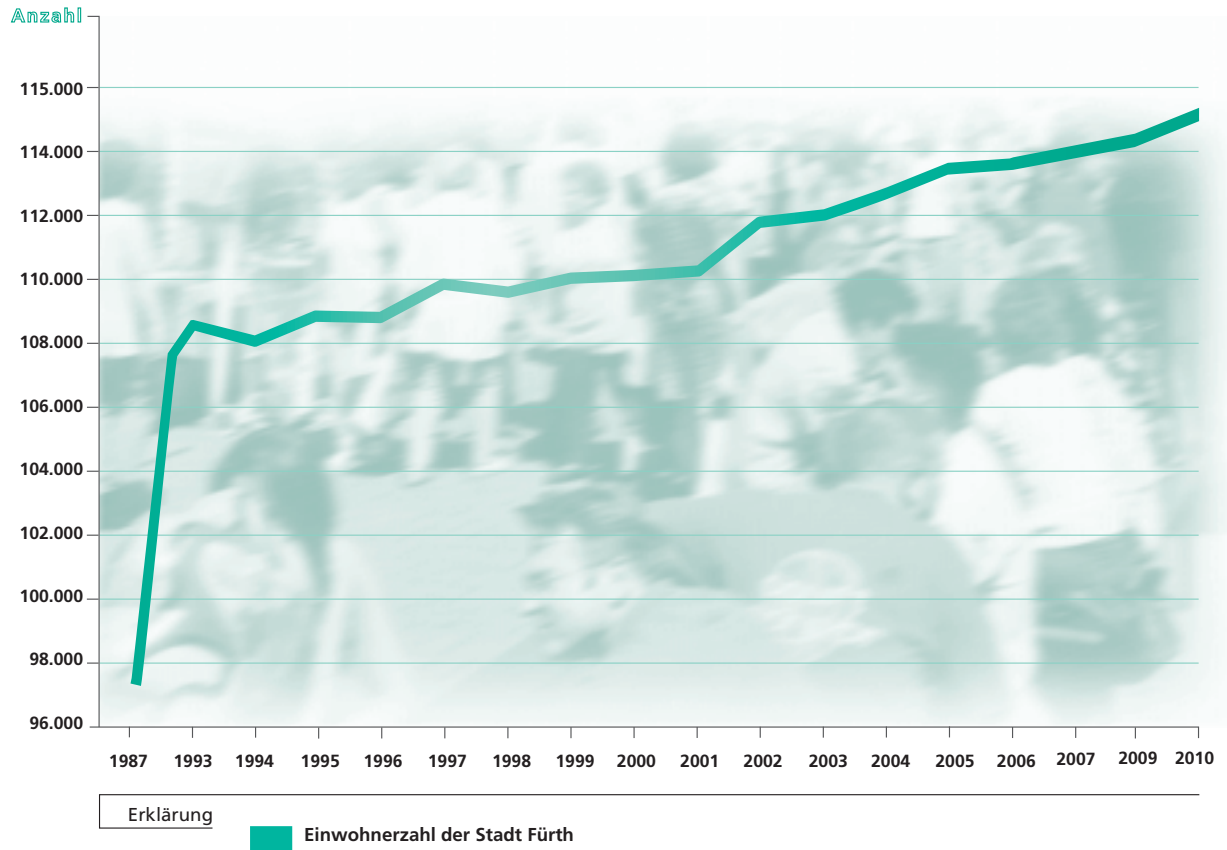
Bahnhofplatz 2
90762 Fürth
Tel.: 0911 / 23 95 87-0
www.fuerth.de

**Vision Fürth e.V.
Stadtmarketingverein**

Bahnhofplatz 2
90762 Fürth
Tel.: 0911 / 9 79 46 70
www.vision-fuerth.de

Einwohnerzahlen Stadtgebiet Fürth

1987 bis 2010



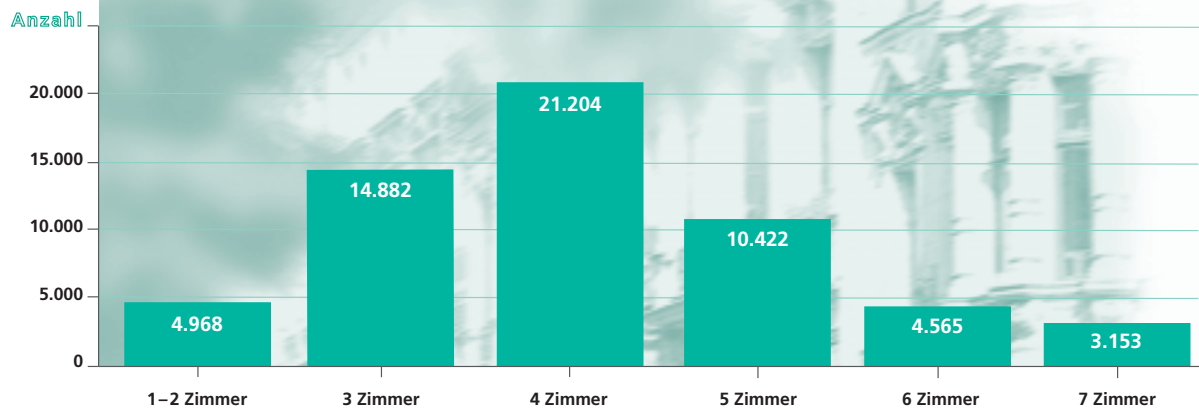
Kaufkraftkennzahl je Einwohner

2011

108,9

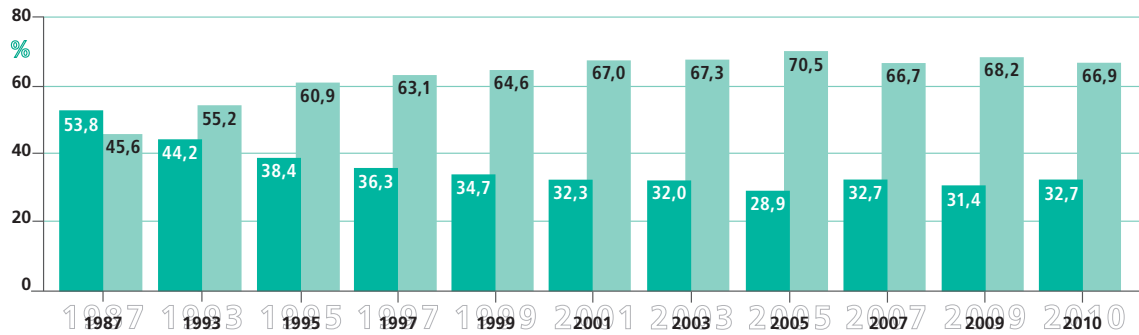
Wohnungsbestand nach Wohnungsgrößen

Stand: Dezember 2010



Anteil der Gesamtzahl der sozialversicherungspflichtig Beschäftigten

1987 bis 2010



Erklärung

Produzierendes Gewerbe Dienstleistungen

Steuersätze 2011

Gewerbsteuer

440 Prozent

Grundsteuer A

350 Prozent

Grundsteuer B

555 Prozent

Arbeitslosenentwicklung

1987 bis 2010

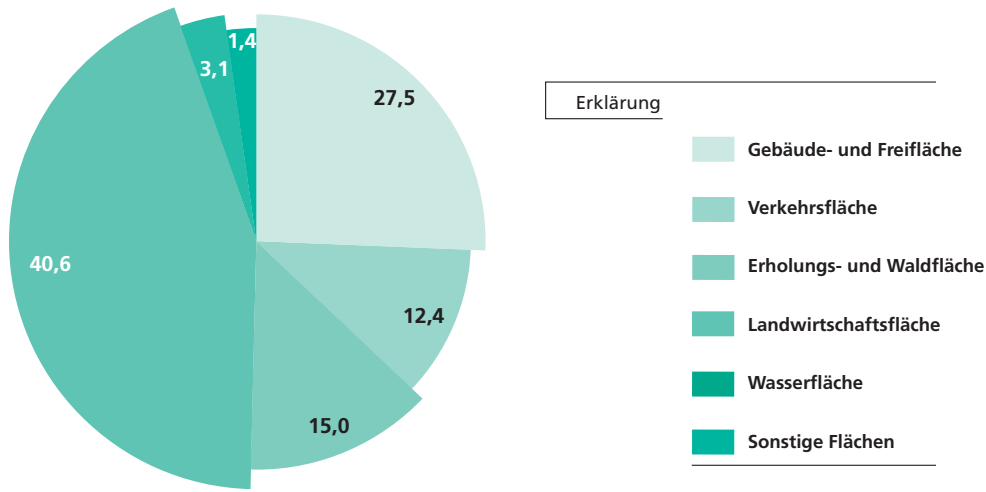


Erklärung

Arbeitslosenquote Dienststelle Fürth bezogen auf die abhängig beschäftigten Erwerbspersonen

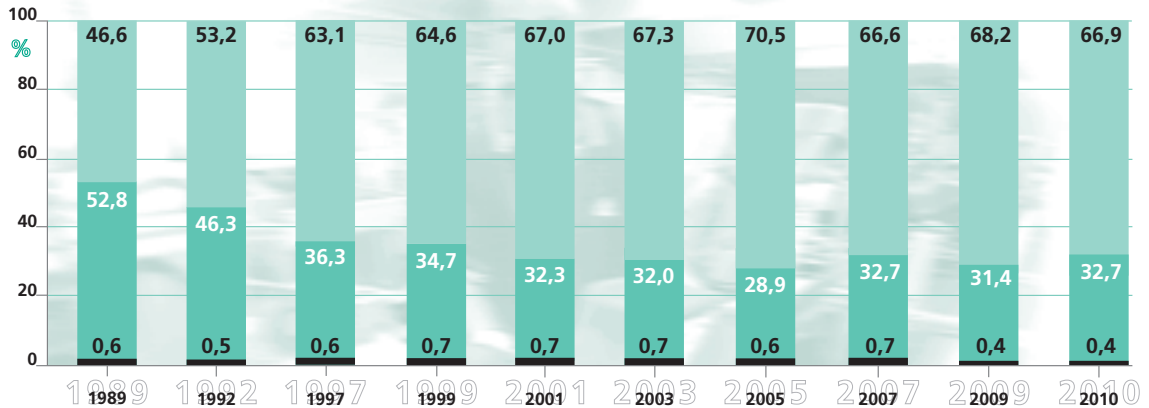
Verschiedene Sektoren der Stadtfläche

Angaben in %



Entwicklung der Sektorenstruktur

in der Stadt Fürth seit 1989



Erklärung

Klassifizierung nach Wirtschaftszweigen

Tertiärer Sektor
Dienstleistungsbereich

Gebietskörperschaften und Sozialversicherungen, Organisationen ohne Erwerbscharakter und private Haushalte, sonstige Dienstleistungen (z.B. Hotels und Gaststätten, (Hoch-) Schulen, Gesundheitswesen, Ingenieurbüros), Kreditinstitute und Versicherungsgewerbe, Verkehr und Nachrichtenübermittlung, Handel

Sekundärer Sektor
Produzierendes Gewerbe

Baugewerbe, Verarbeitendes Gewerbe, Energiewirtschaft und Wasserversorgung, Bergbau

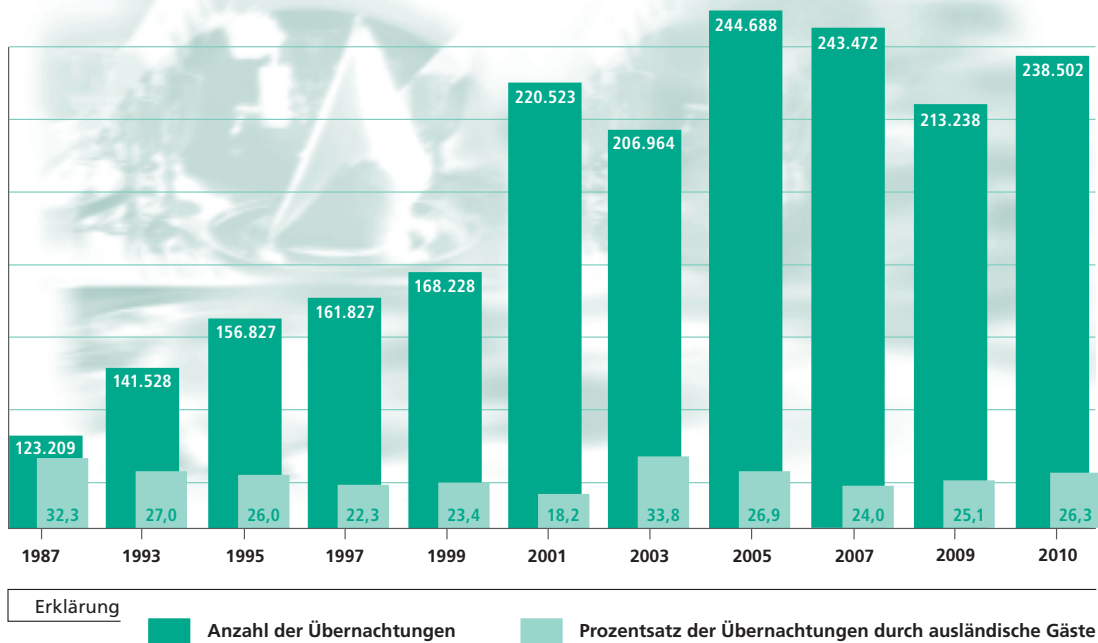
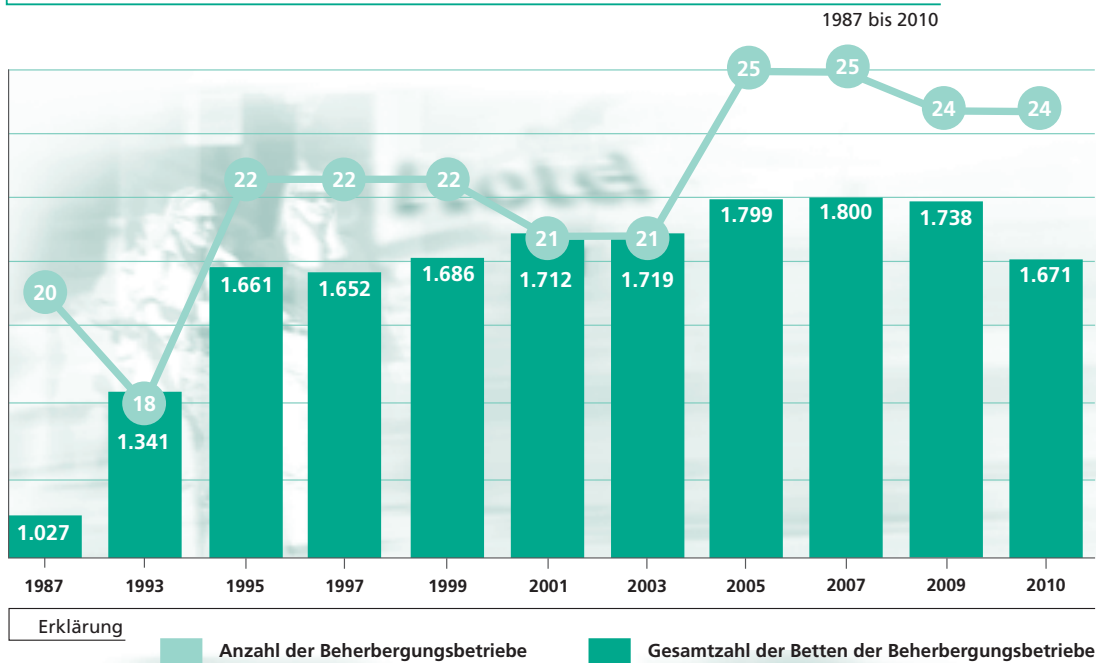
Primärer Sektor

Land- und Forstwirtschaft, Tierhaltung und Fischerei

Hafen Fürth

Gesamtumschlag 2010 in Tonnen: 221.156 t davon 67.991 t Schiff und 153.165 t Schiene

Fremdenverkehrs-Information Fürth



Verkehrsanbindung

Autobahn

- BAB A3 Frankfurt-Nürnberg-Regensburg-Passau
- BAB A6 Stuttgart-Heilbronn-Nürnberg
- BAB A9 Berlin-Nürnberg-München
- BAB A73 Nürnberg-Bamberg

Bahn

Hauptbahnhof Fürth
Bahnlagen mit ICE-Halt:
Nürnberg-Fürth-Würzburg
Nürnberg-Fürth-Bamberg-Berlin
Nürnberg-München
Nürnberg-Regensburg-Passau

ÖPNV

U-Bahn
Nürnberg Messe 23 Min.
Nürnberg Flughafen 27 Min.
jeweils im 6-Minuten-Takt

Flughafen

Airport Nürnberg
11 km vom Stadtzentrum Fürth

Kanal

Main-Donau-Kanal
mit Hafen Fürth

Gesundheitswesen und Sozialwesen

Stand 2010

Klinikum Fürth

746 Betten
197.540 Pflergetage
72,55% Bettenauslastung

Ärzte *)

437 Ärzte
261 Einwohner pro Arzt

Apotheken

31 Apotheken
3.698 Einwohner pro Apotheke

Euro-Med-Clinic *)

105 Betten
Minimal-invasive Therapie

Zahnärzte

89 Zahnärzte
1.288 Einwohner pro Zahnarzt

Tierärzte

8 Tierärzte

*) Stand 2009

Tageseinrichtungen und Schulen

Tageseinrichtungen

87 Tageseinrichtungen
für Kinder mit 4.825 Plätzen

Kinder in Tageseinrichtungen
nach Alter:

333	0 – 3 Jahre
2.627	3 – 6 Jahre
1.615	6 – 11 Jahre
44	11 – 14 Jahre

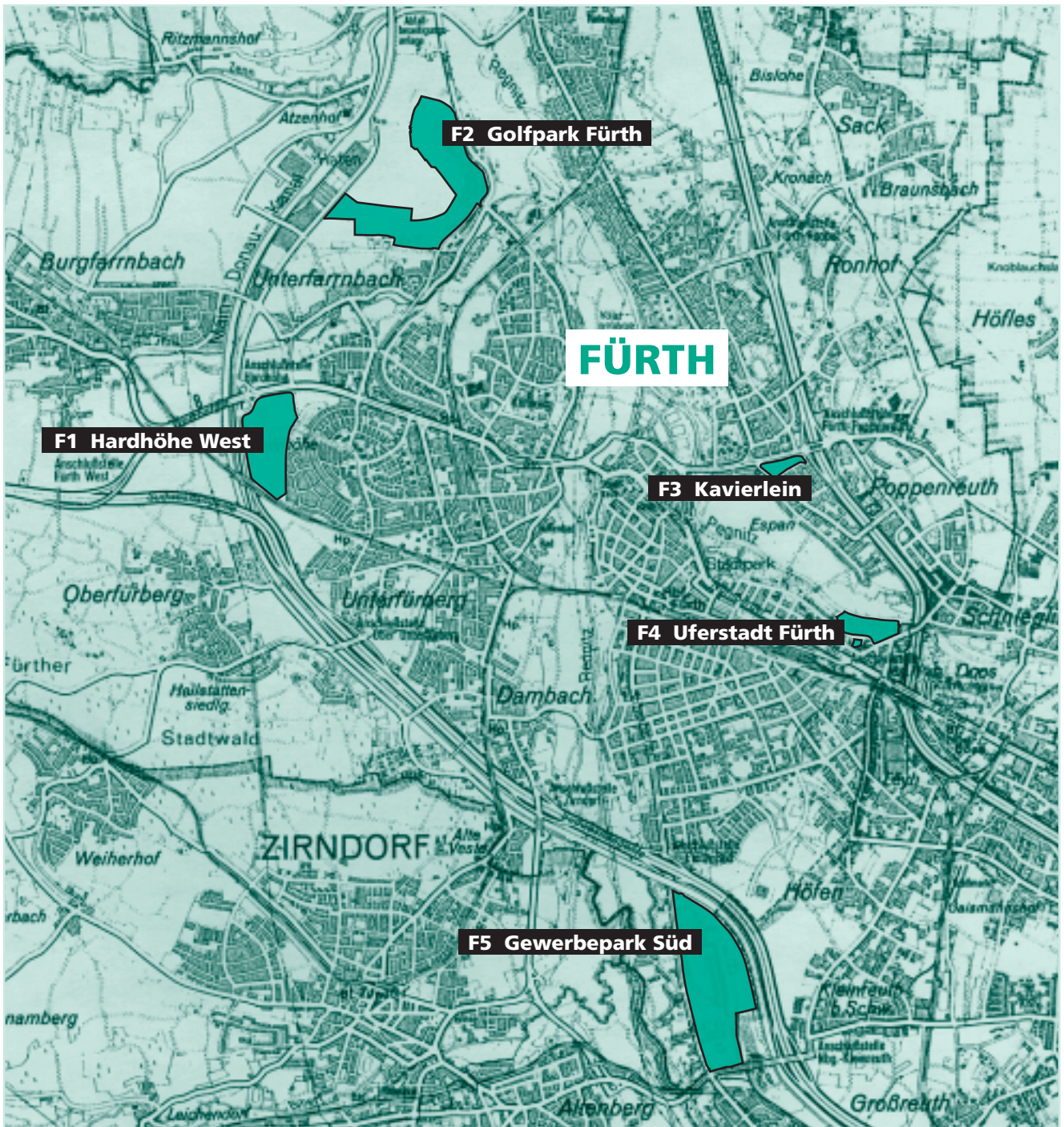
Schulen

21 Grund- und Hauptschulen
3 Förderschulen
2 Realschulen
1 Wirtschaftsschule
4 Gymnasien
3 Berufsschulen
1 Berufsoberschule
3 Berufsfachschulen
1 Fachoberschule
2 Fachschulen für Landwirtschaft
4 Berufsfachschulen für
Gesundheitswesen
Franconian International
School, Erlangen

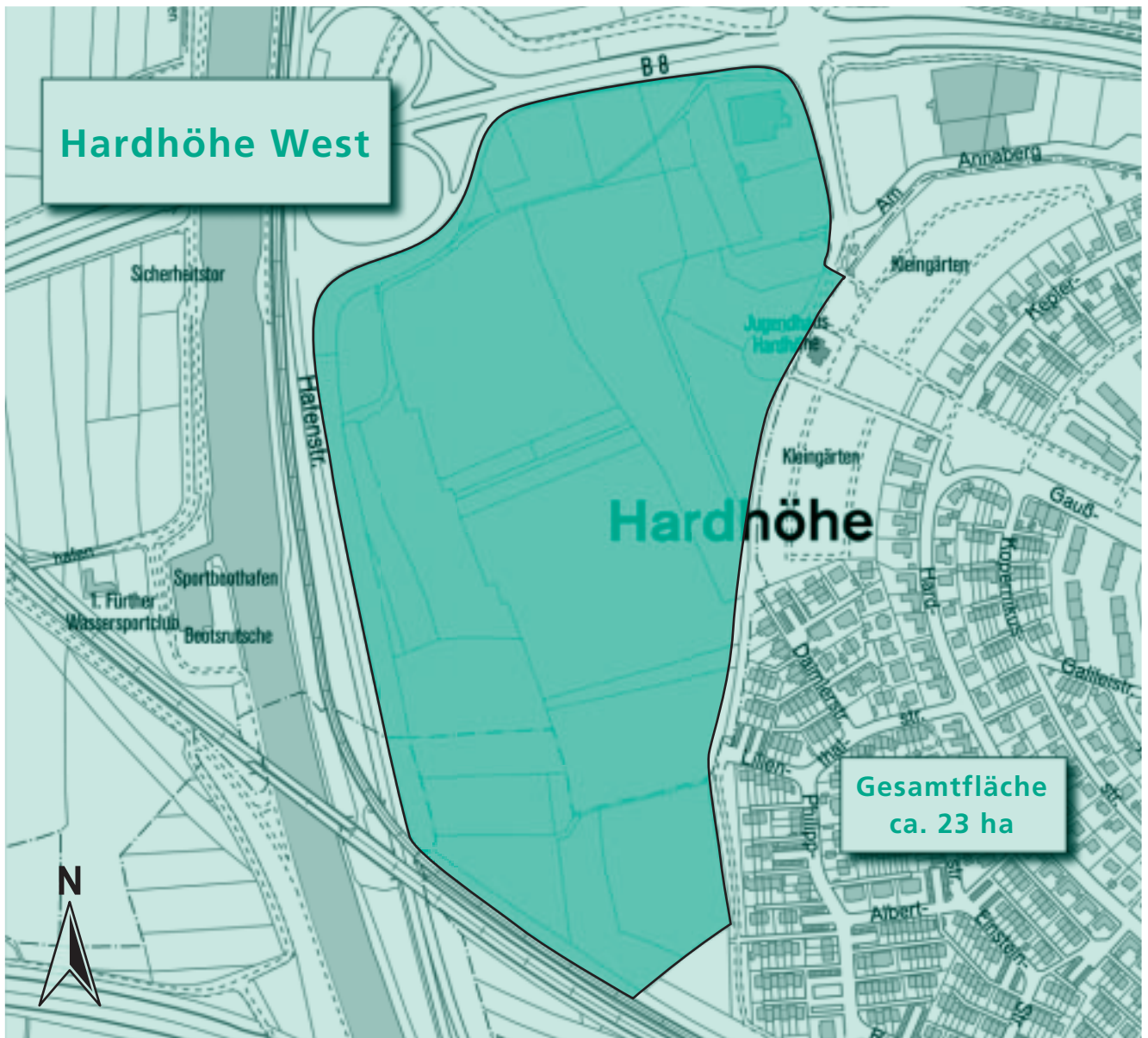
Universitäten

Friedrich-Alexander-Universität
Erlangen-Nürnberg
Georg-Simon-Ohm
Hochschule Nürnberg

Übersicht Gewerbegebiete



Detaillierte Informationen zu den Gewerbegebieten finden Sie auf den folgenden Seiten.

**Lage**

Westlich vom Fürther Stadtteil Hardhöhe, östlich der Hafenstraße, südlich der Würzburger Straße (B8)

Größe

Gesamtfläche ca. 23 ha

Eigentümer

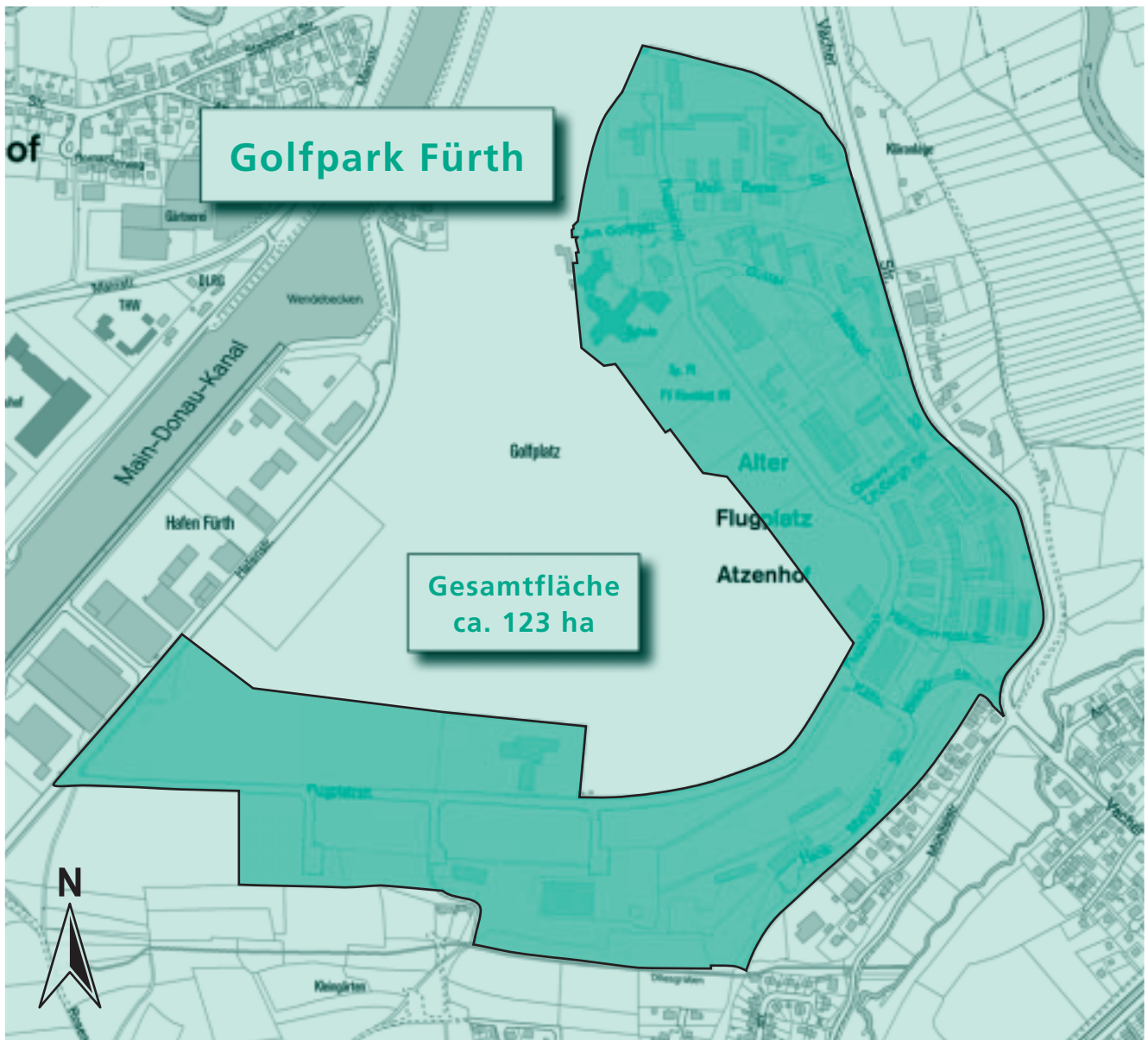
Stadt Fürth, teils Privat

Planungsrecht

FNP: gewerbliche Baufläche
Bebauungsplan in Aufstellung

Verkehrsanbindung

Individualverkehr
Gute regionale und überregionale Verkehrsanbindung,
direkt an der Südwesttangente und Würzburger Straße (B8)
Öffentlicher Nahverkehr
U-Bahnhaltestelle und Bushaltestelle in ca. 800 m Entfernung

**Lage**

Im Nordwesten des Stadtgebietes

Größe

Gesamtfläche ca. 123 ha
 Gewerbefläche ca. 17 ha (noch verfügbar)
 Golfplatz ca. 60 ha

Eigentümer

Bundesrepublik Deutschland

Planungsrecht

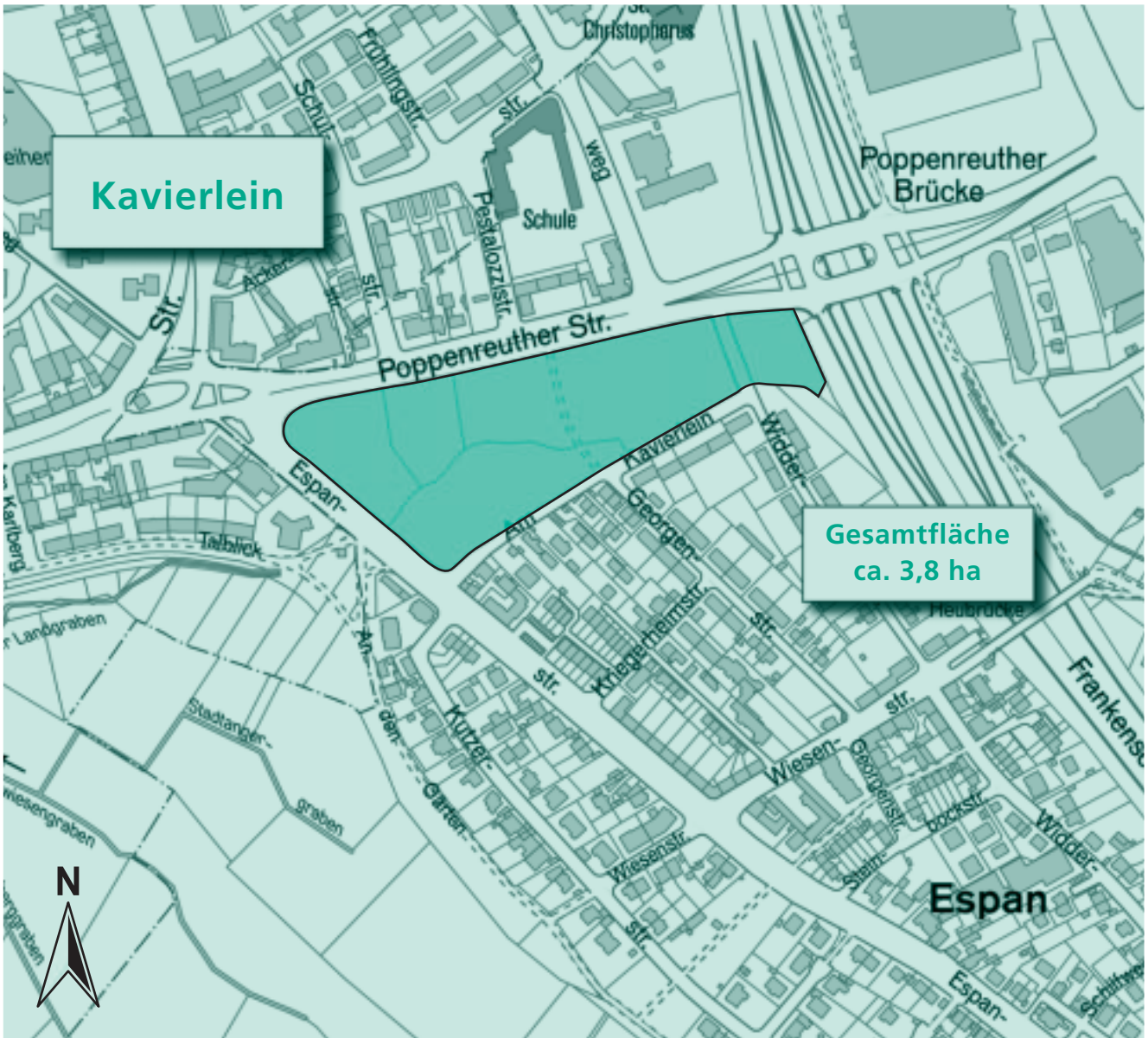
FNP: Gewerbe und eingeschränktes Gewerbe im Entwurf
 Bebauungsplan in Aufstellung

Verkehrsbindung

Individualverkehr
 Sehr gute regionale und überregionale Verkehrsbindung über die Südwesttangente
 Öffentlicher Nahverkehr
 Bushaltestellen direkt im Gelände (östliche Teilfläche)

Besonderheiten

Immitten des Areal befindet sich eine 18-Loch-Golfanlage und ein öffentlicher 9-Loch-Golfplatz



Kartengrundlage: Stadtkarte Fürth 1:10.000, Stand 2010

Lage
 Im Osten des Stadtgebietes,
 an der Poppenreuther-/Espanstraße

Größe

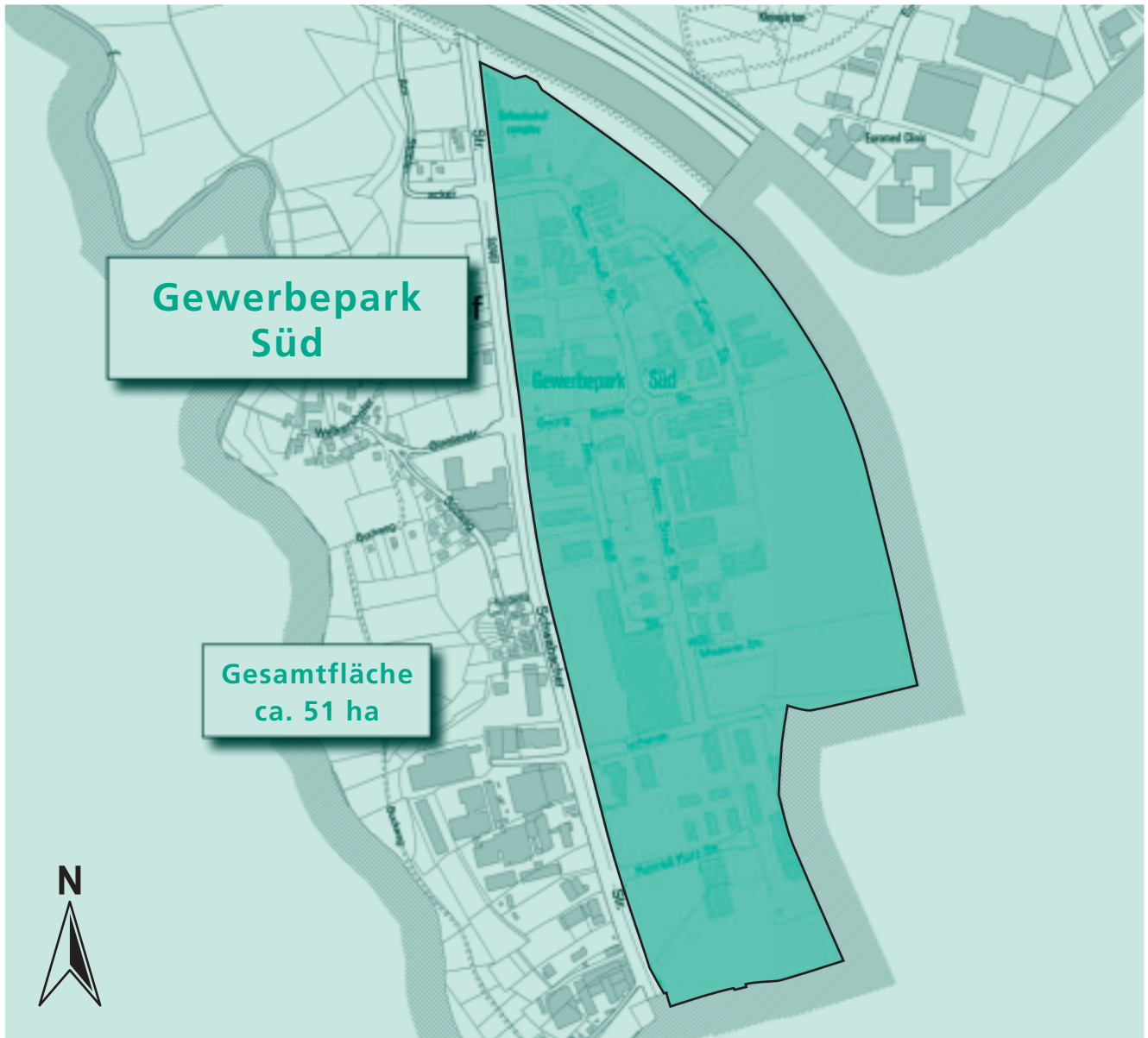
Gesamtfläche	ca. 3,8 ha
davon	ca. 0,45 ha MK
	ca. 1,9 ha WA
	ca. 1,4 ha Grünfläche

Eigentümer
 Privat

Planungsrecht
 FNP: Baurecht gemäß rechtsverbindlichem Bebauungsplan
 Wohnbaufläche, Kerngebiet, Grünfläche

Verkehrsanbindung

- Individualverkehr
- Sehr gute regionale und überregionale Verkehrsanbindung, direkt an der A73 (Anschlussstelle Poppenreuth)
- Öffentlicher Nahverkehr
- Bushaltestelle direkt am Gelände

**Lage**

Im Süden der Stadt, südlich des Main-Donau-Kanals
an der Schwabacher Straße

Größe

Gesamtfläche ca. 51 ha
davon vermarktbar Fläche ca. 2 ha

Eigentümer

Privat

Planungsrecht

FNP: gewerbliche Baufläche
Bebauungsplan in Aufstellung

Verkehrsbindung

Individualverkehr
Gute regionale und überregionale Verkehrsbindung,
direkt an der Südwesttangente
Öffentlicher Nahverkehr
Bushaltestelle direkt am Gelände

Besonderheiten

Ausschluss von innenstadtrelevanten Branchen gem. Fürther Liste