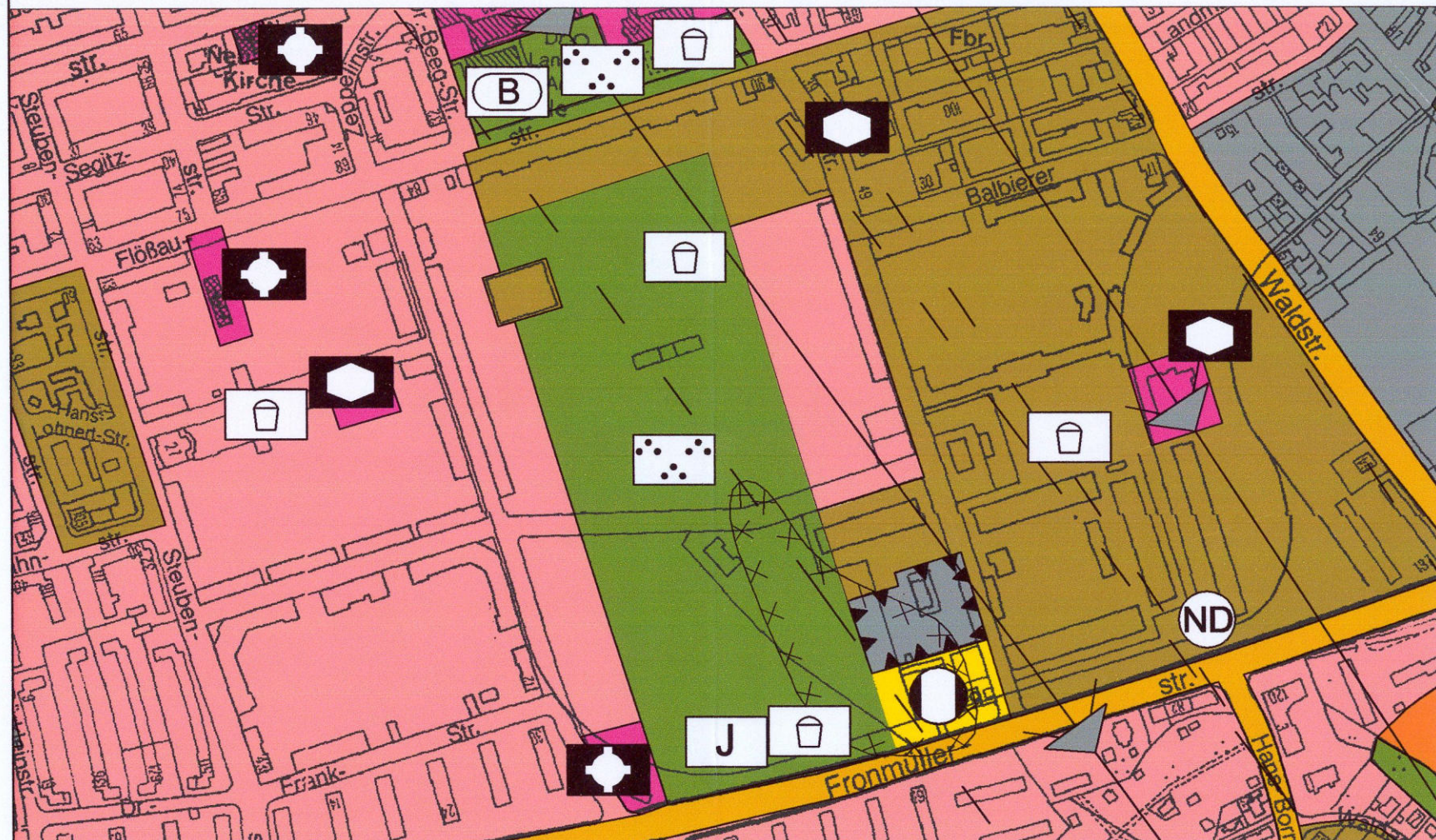


WIRKSAME DARSTELLUNG



LEGENDE:

- ÄNDERUNGSBEREICH
- WOHNBAUFLÄCHEN
- GEMISCHTE BAUFLÄCHEN
- GEWERBLICHE BAUFLÄCHEN
- SONDERBAUFLÄCHEN
- FLÄCHEN FÜR DEN GEMEINBEDARF
- SCHULE
- SOZIALEN ZWECKEN DIENENDE GEBÄUDE UND EINRICHTUNGEN
- KIRCHEN UND KIRCHLICHEN ZWECKEN DIENENDE GEBÄUDE UND EINRICHTUNGEN
- STRASSENVERKEHRSFLÄCHE
- FLÄCHEN FÜR VER-UND ENTSORGUNGSANLAGEN MIT ZWECKBESTIMMUNG
- FERNWÄRME
- GRÜNFLÄCHEN MIT ZWECKBESTIMMUNG
- BOLZPLATZ
- SPIELPLATZ
- JUGENDSPIELBEREICH
- ÖFFENTLICHE PARK- UND GRÜNANLAGEN

PLANUNGEN, NUTZUNGSREGELUNGEN UND FLÄCHEN FÜR MASSNAHMEN ZUM SCHUTZ, ZUR PFLEGE UND ZUR ENTWICKLUNG VON BODEN, NATUR UND LANDSCHAFT

NATURDENKMAL (Art. 9 BayNatSchG) \*

IMMISSIONSSCHUTZANFORDERUNGEN

UMGRENZUNG VON FLÄCHEN FÜR NUTZUNGSBESCHRÄNKUNGEN ODER FÜR VORKEHRUNGEN ZUM SCHUTZ GEGEN SCHÄDLICHE UMWELTEINWIRKUNGEN IM SINNE DES BUNDESIMMISSIONSSCHUTZGESETZES (BImSchG)

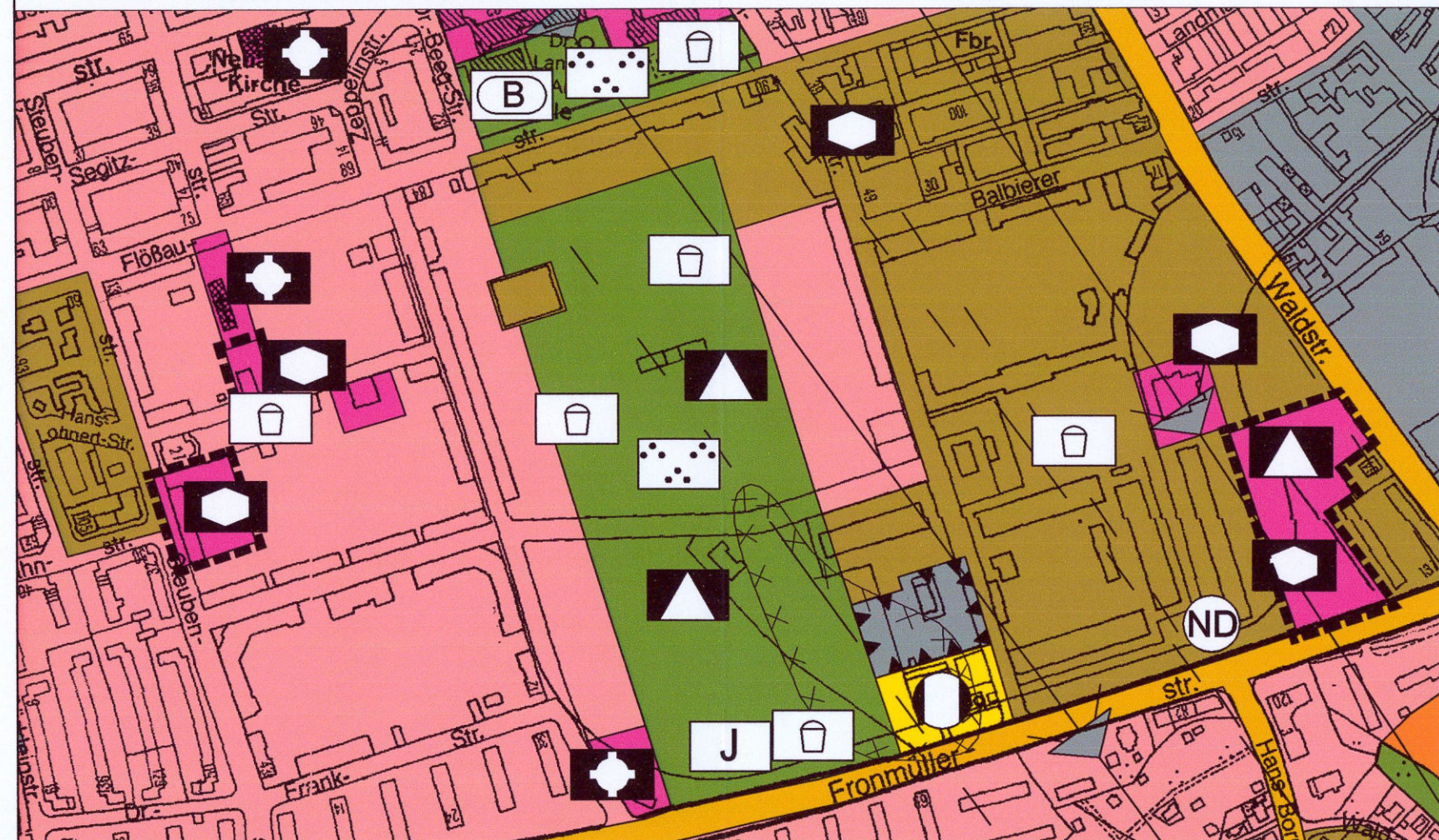
SONSTIGE PLANZEICHEN

RICHTFUNK \*

UMGRENZUNG DER FLÄCHEN, DEREN BÖDEN ERHEBLICH MIT UMWELTGEFÄHRDENDEN STOFFEN BELASTET SIND \*

\* NACHRICHTLICHE ÜBERNAHMEN UND VERMERKE NACH § 5 (4) BAUGB


GEPLANTE DARSTELLUNG  
FNP-ÄNDERUNG 2009.04



VERFAHRENSVERMERKE FÜR DIE FNP-ÄNDERUNG

AUSLEGUNGSVERMERK

GEBILLIGT UND AUSLEGUNG BESCHLOSSEN AM 17.09.2010  
 AUSLEGUNG ORTSÜBLICH BEKANNTGEMACHT AM 29.09.2010  
 ÖFFENTLICHE AUSLEGUNG VOM 07.10.2010 BIS 11.11.2010




FÜRTH, 02.03.2011  
STADT FÜRTH

DR. THOMAS JUNG  
OBERBÜRGERMEISTER

FESTSTELLUNGSVERMERK

NACH PRÜFUNG DER BEDENKEN UND ANREGUNGEN FESTGESTELLT AM 26.01.2011



FÜRTH, 02.03.2011  
STADT FÜRTH

DR. THOMAS JUNG  
OBERBÜRGERMEISTER

GENEHMIGUNGSVERMERK

GENEHMIGT MIT RS.-NR. ~~3-4621/Fis-1/80~~ VOM ~~11.03.2011~~




REGIERUNG VON MITTELFRANKEN  
ANSBACH, ~~2.03.11~~

Heuser  
Baudirektor

BEKANNTMACHUNGSVERMERK

WIRKSAM GEWORDEN AM 27. April 2011



FÜRTH, 28. April 2011  
STADT FÜRTH

DR. THOMAS JUNG  
OBERBÜRGERMEISTER



FÜRTH  
FLÄCHENNUTZUNGSPLAN  
DER STADT FÜRTH  
MIT INTEGRIERTEM LANDSCHAFTSPLAN

ÄNDERUNG DES WIRKSAMEN FLÄCHENNUTZUNGSPLANES  
IN TEILBEREICHEN DER EHEMALIGEN W.O. DARBY-KASERNE,  
GEMARKUNG FÜRTH

	ÄNDERUNGSNUMMER	FLÄCHENNUTZUNGSPLAN
	2009.04	ENTWORFEN: KORDA GEZEICHNET: HUFSCHMIDT GEPRÜFT: PI MOST PIV SCHAMICKE

ÄNDERUNGEN: MAI 2010 KENNZEICHNUNG "A" ENTFERNT	VERFAHRENSSTAND: ERSTFERTIGUNG
--	-----------------------------------

STADTPLANUNGSAMT  
FÜRTH

FÜRTH, SEPTEMBER 2009

-SCHÖNER-  
DIPL.-ING., AMTSLEITER