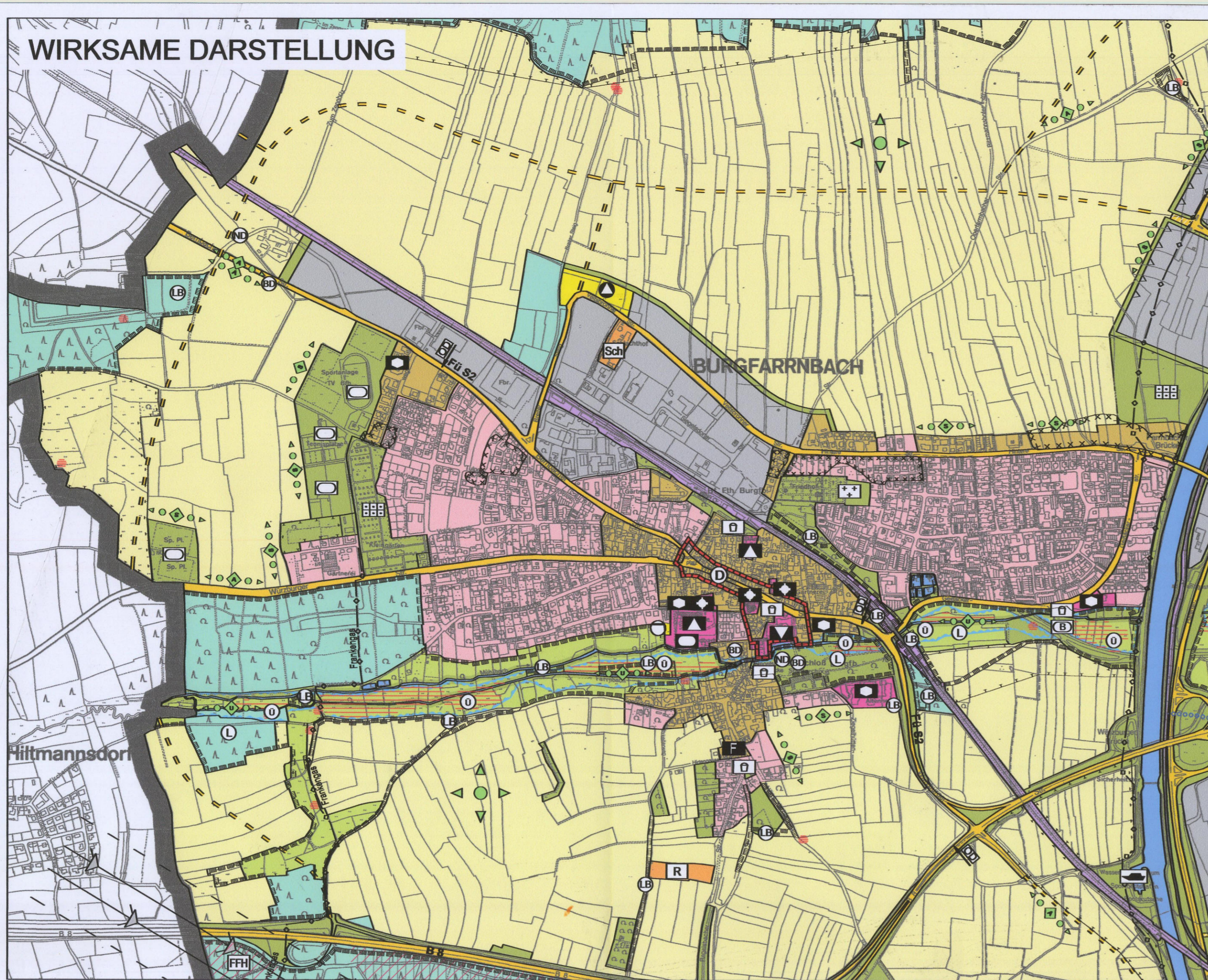


WIRKSAME DARSTELLUNG




Flächennutzungsplan der Stadt Fürth mit integriertem Landschaftsplan

LEGENDE

- ART DER BAULICHEN NUTZUNG**
- WOHNBAUFLÄCHEN
 - GEMISCHTE BAUFLÄCHEN
 - GEWERBLICHE BAUFLÄCHEN
 - SONDERBAUFLÄCHEN MIT ZWECKBESTIMMUNG
 - SCHLACHTHOF
 - REISPORTANLAGE
 - FLÄCHEN FÜR DEN GEMEINBEDARF MIT ZWECKBESTIMMUNG
 - SCHULE
 - SOZIALEN ZWECKEN DIENENDE GEBÄUDE UND EINRICHTUNGEN
 - KULTURELLEN ZWECKEN DIENENDE GEBÄUDE UND EINRICHTUNGEN
 - SPORTLICHEN ZWECKEN DIENENDE GEBÄUDE UND EINRICHTUNGEN
 - KIRCHEN UND KIRCHLICHEN ZWECKEN DIENENDE GEBÄUDE UND EINRICHTUNGEN
 - FEUERWEHR
- FLÄCHEN FÜR DEN ÜBERORTLICHEN VERKEHR UND DIE ÖRTLICHEN HAUPTVERKEHRSZÜGE**
- RESTAND: PLANNING:
- ÜBERGEORDETES STRASSENNETZ
 - TRASSENFÜHRUNG IN PRÜFUNG
 - ORTSDURCHFARTSGRENZE *
 - BAHNLAGEN *
- FLÄCHEN FÜR VERSORGSANLAGEN, FÜR DIE ABFALLENTSORGUNG UND ABWASSERBESEITIGUNG SOWIE FÜR ABLAGERUNGEN**
- RESTAND: PLANNING:
- FLÄCHEN FÜR VER- UND ENTSORGSANLAGEN MIT ZWECKBESTIMMUNG
 - ABWASSER
 - ABFALL- / KOMPOSTIERUNGSANLAGE
 - VERSORGSLEITUNG OBERIRDISCH *
 - VERSORGSLEITUNG UNTERIRDISCH *
- GRÜNFLÄCHEN**
- GRÜNFLÄCHEN MIT ZWECKBESTIMMUNG
 - DAUERLEINGÄRTEN
 - SPORTPLATZ
 - SPIELPLATZ
 - SONSTIGE GRÜNFLÄCHEN
- WASSERFLÄCHEN UND FLÄCHEN FÜR DIE WASSERWIRTSCHAFT, DEN HOCHWASSERSCHUTZ UND DIE REGELUNG DES WASSERABFLUSSES**
- FLESSGEWÄSSER
 - ÜBERSCHWEMMUNGSGEBIET *

VERFAHRENSVERMERKE FÜR DIE FNP-ÄNDERUNG

AUSLEGUNGSVERMERK
 GEBILLIGT UND AUSLEGUNG BESCHLOSSEN AM 17.09.2014
 AUSLEGUNG ORTSÜBLICH BEKANNTGEMACHT AM 22.10.2014
 ÖFFENTLICHE AUSLEGUNG VOM 30.10.2014 BIS 02.12.2014



FÜRTH, 07.05.15
 STADT FÜRTH
 DR. THOMAS JUNG
 OBERBÜRGERMEISTER

FESTSTELLUNGSVERMERK

NACH PRÜFUNG DER BEDENKEN UND ANREGUNGEN
 FESTGESTELLT AM 22.04.2015



FÜRTH, 07.05.15
 STADT FÜRTH
 DR. THOMAS JUNG
 OBERBÜRGERMEISTER

GENEHMIGUNGSVERMERK

GENEHMIGT MIT RS.-NR. 34-4621-3-1-3 VOM 01.06.2015



REGIERUNG VON MITTELFRANKEN
 ANSBACH, 01.06.15.
 Höfler
 Baudirektor

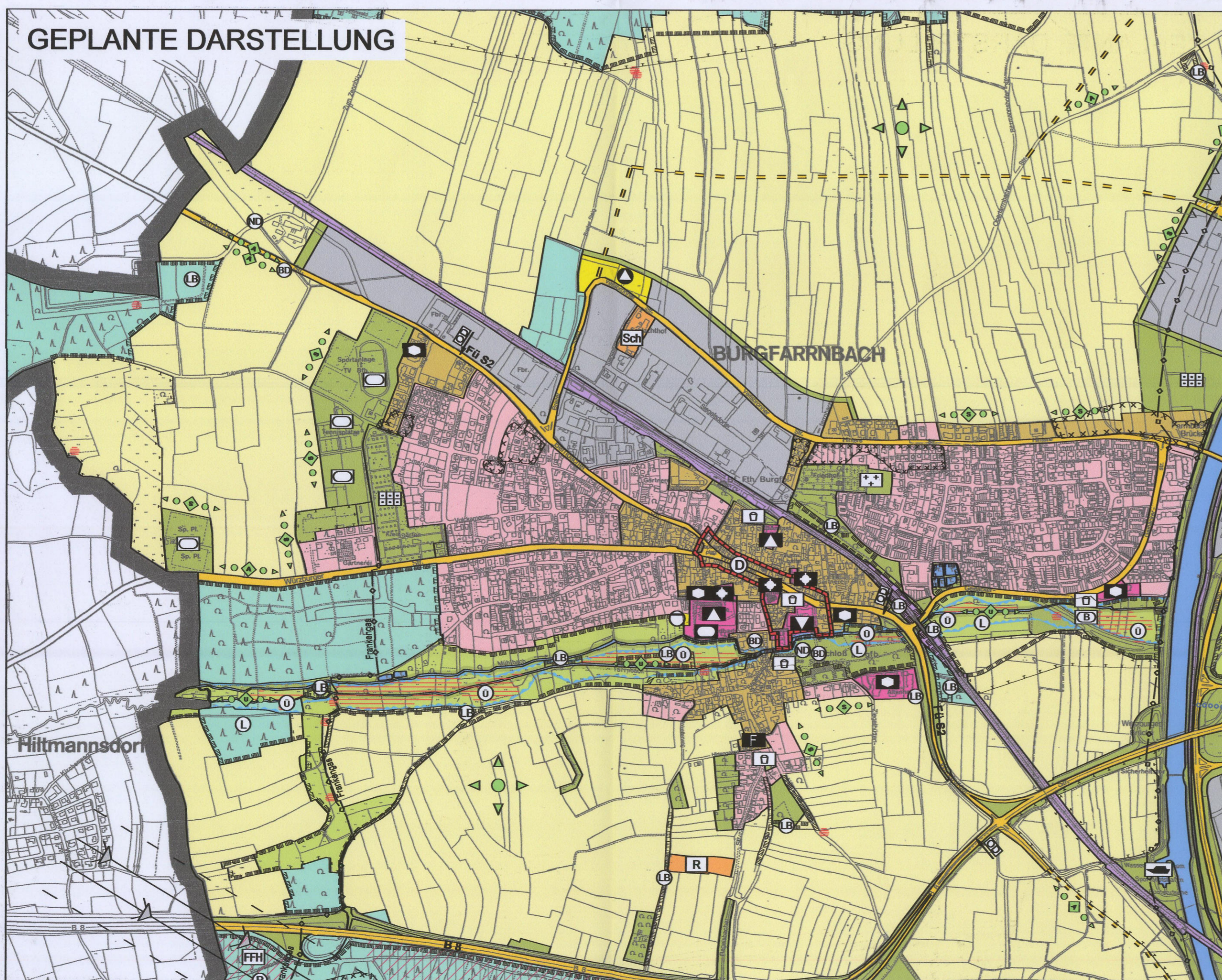
BEKANNTMACHUNGSVERMERK

WIRKSAM GEWORDEN AM 08. Juli 2015

FÜRTH, 13. Juli 2015
 STADT FÜRTH

DR. THOMAS JUNG
 OBERBÜRGERMEISTER

GEPLANTE DARSTELLUNG



FLÄCHEN FÜR LANDWIRTSCHAFT UND WALD

- LANDWIRTSCHAFT
- GRÜNLAND
- WALD
- FAUNA - FLORA - HABITATE *

PLANUNGEN, NUTZUNGSREGELUNGEN UND FLÄCHEN FÜR MASSNAHMEN ZUM SCHUTZ, ZUR PFLEGE UND ZUR ENTWICKLUNG VON BODEN, NATUR UND LANDSCHAFT

- UMGRENZUNG VON SCHUTZGEBIETEN UND SCHUTZOBJEKTEN IM SINNE DES NATURSCHUTZRECHTS. *
- NATURDENKMAL (Art. 9 BayNatSchG) *
- LANDSCHAFTSSCHUTZGEBIET (Art. 10 BayNatSchG) *
- GESCHÜTZTER LANDSCHAFTSBESTANDTEIL (Art. 12 BayNatSchG)
- FLÄCHEN NACH ART. 13d BayNatSchG < 2000 m² / > 2000 m² *
- UMGRENZUNG VON FLÄCHEN FÜR MASSNAHMEN ZUM SCHUTZ, ZUR PFLEGE UND ZUR ENTWICKLUNG VON NATUR UND LANDSCHAFT
- LINEARE VERBINDUNGS- UND GESTALTUNGSELEMENTE
- EINBINDUNG VON SIEDLUNGSRÄNDERN IN DIE LANDSCHAFT
- ENTWICKLUNG VON ALLEEN UND BAUMREIHEN AN STRASSEN
- FLURDURCHGRÜNDUNG
- RICHTFUNK *
- STADTRENZE
- SONSTIGE PLANZEICHEN
- BODENDENKMAL *

* NACHRICHTLICHE ÜBERNAHMEN UND VERMERKE NACH § 5 (4) BAUGB



FLÄCHENNUTZUNGSPLAN DER STADT FÜRTH MIT INTEGRIERTEM LANDSCHAFTSPLAN

ÄNDERUNG DES WIRKSAMEN FLÄCHENNUTZUNGSPLANES ZUR HERAUSNAHME DER "TRASSENFÜHRUNG IN PRÜFUNG" FÜR DEN BEREICH ZWISCHEN BREITER STEIG UND DEM ANSCHLUSS AN DIE SÜDWESTTANGENTE (SOGENANNTA WESTUMGEHUNG BURG FARRNBACH)

GEMARKUNG BURG FARRNBACH

 M 1:15.000	ÄNDERUNGSNUMMER 2013. 12	FLÄCHENNUTZUNGSPLAN ENTWORFEN: SIEGLE GEZEICHNET: EVRARD GEPRÜFT: PIF SCHAMICKE
	ÄNDERUNGEN:	VERFAHRENSSTAND: ERSTFERTIGUNG
STADTPLANUNGSAMT FÜRTH		FÜRTH, 20.08.2014 MOST- DIPL.-ING., AMTSLEITER

W:\PI\CAD_Projekte\CAD_Flächennutzungspläne\2_CAD_FNP-Einzeländerungen\X-2013.12_Herausnahme_Trasseführung_Nordumgehung\FeststellFNP-2013.12_Erterfertigung.dwg